

Úrad geodézie, kartografie a katastra Slovenskej republiky

VÝPIS Z KATASTRA NEHNUTEĽNOSTÍ

Okres : 710 Stará Ľubovňa Dátum vyhotovenia : 29.4.2019  
 Obec : 526762 Jakubany Čas vyhotovenia : 11:09:34  
 Katastrálne územie : 821870 Jakubany Údaje platné k : 26.4.2019 18:00:00

Výpis je nepoužiteľný na právne úkony

VÝPIS Z LISTU VLASTNÍCTVA č. 10307

ČASŤ A: MAJETKOVÁ PODSTATA

Parcely registra „E“ evidované na mape určeného operátu

Počet parcel: 1

Parcelné číslo	Výmera v m <sup>2</sup>	Druh pozemku	Pôvodné katastrálne územie	Spoločná nehnuteľnosť	Umiestnenie pozemku
13775/1	14975	Ostatná plocha		1	2
Iné údaje: Bez zápisu					

Legenda

Umiestnenie pozemku

2 Pozemok je umiestnený mimo zastavaného územia obce

Spoločná nehnuteľnosť

1 Pozemok nie je spoločnou nehnuteľnosťou

ČASŤ B: VLASTNÍCI A INÉ OPRÁVNENÉ OSOBY Z PRÁVA K NEHNUTEĽNOSTI

Vlastník

Počet vlastníkov: 1

Poradové číslo	Titul, priezvisko, meno, rodné meno / Názov Miesto trvalého pobytu / Sídlo Dátum narodenia, rodné číslo / IČO / Iný identifikačný údaj	Spoluvlastnícky podiel
1	<b>Prešovský samosprávny kraj, Námestie mieru 2, Prešov, PSČ 080 01, SR, IČO: 37870475</b>	1/1
	Titul nadobudnutia	
	Protokol č 01590/2018-UVOP-U00087/18.00 o odovzdaní pozemkov zo dňa 20.11.2018, Z-121/2019 - 284/19	
	Iné údaje	
	Bez zápisu.	

Poznámky
Bez zápisu.

### Správca

Počet správcov: 1

Poradové číslo	Titul, priezvisko, meno, rodné meno / Názov Miesto trvalého pobytu / Sídlo Dátum narodenia, rodné číslo / IČO / Iný identifikačný údaj	K nehnuteľnosti K vlastníkovi
2	<b>Správa a údržba ciest Prešovského samosprávneho kraja, Jesenná 14, Prešov, PSČ 080 05, SR, IČO: 37936859</b>	
	Titul nadobudnutia	
	Zmluva č. PSK 945/2018/DSM o zverení ďalšieho majetku Prešovského samosprávneho kraja do správy zo dňa 07.01.2019, Z-121/2019 - 284/19	
	Iné údaje	
	K vlastníkovi č. 1 je pod por. č 2 správa k nehnuteľnosti na parcelné číslo E-KN 13775/1	
	Poznámky	
	Bez zápisu.	

### Nájomca

Poradové číslo	Titul, priezvisko, meno, rodné meno / Názov Miesto trvalého pobytu / Sídlo Dátum narodenia, rodné číslo / IČO / Iný identifikačný údaj	K nehnuteľnosti K vlastníkovi
Neevidovaní		

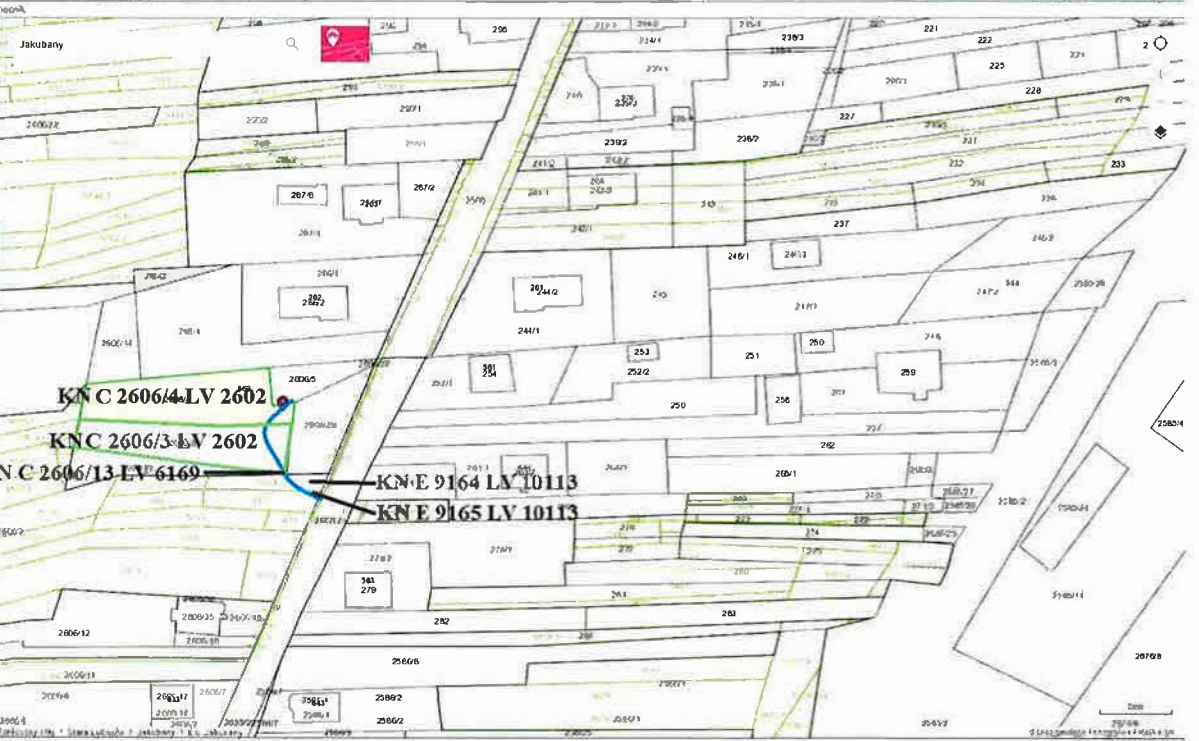

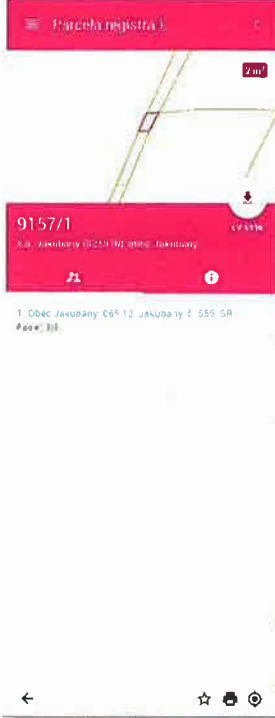
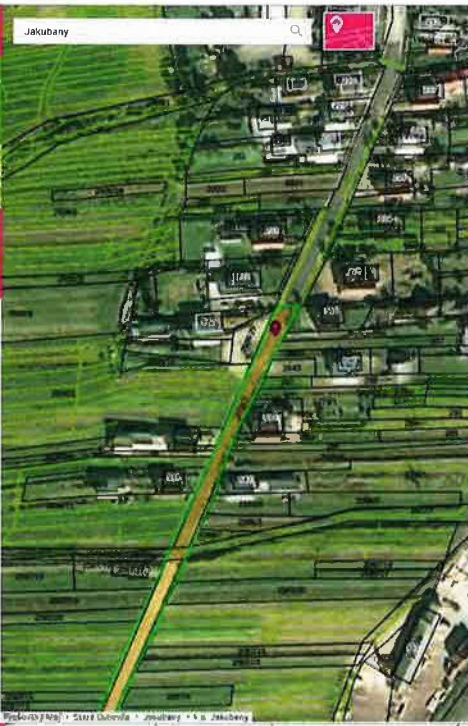
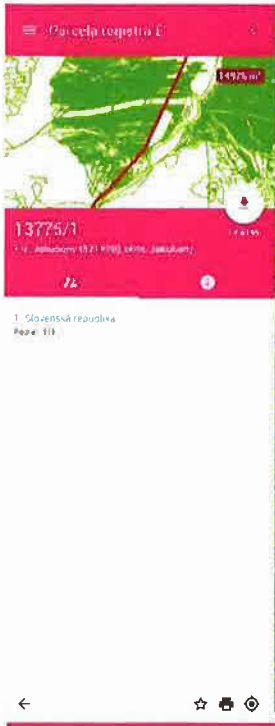
### Iná oprávnená osoba

Poradové číslo	Titul, priezvisko, meno, rodné meno / Názov Miesto trvalého pobytu / Sídlo Dátum narodenia, rodné číslo / IČO / Iný identifikačný údaj	K nehnuteľnosti K vlastníkovi
Neevidovaní		

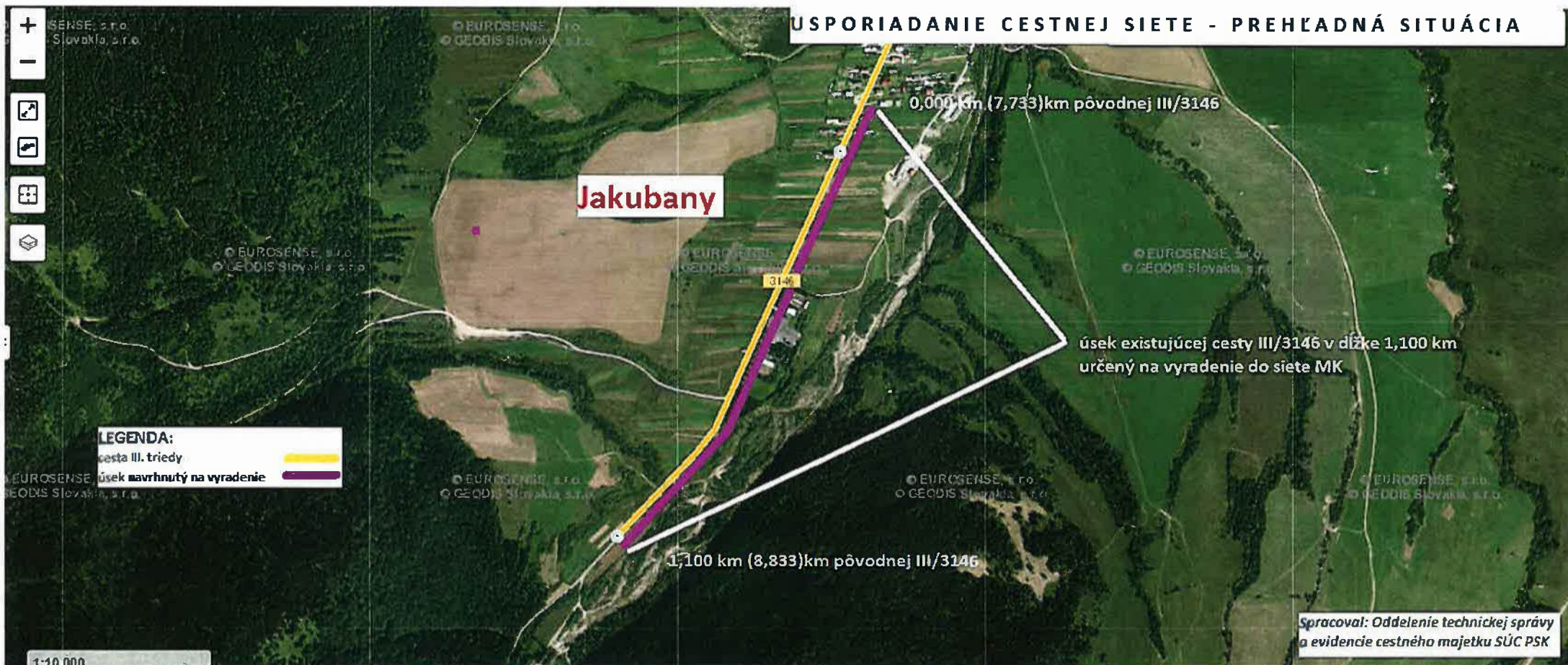
## ČASŤ C: ŤARCHY

K nehnuteľnosti K vlastníkovi	Obsah
-	Zriaďuje sa zákonné vecné bremeno v zmysle § 151o Občianskeho zákonníka a § 10 ods. 1) a 5) Zákona NR SR č. 656/2004 Z.z., na parcelu KN-E č. 13775/1 v prospech Východoslovenská distribučná, a.s., Mlynská 31, 042 91 Košice, IČO: 36 599 361 v rozsahu podľa geometrického plánu č. 98/2009, zn. 1803/MK/2010 č. Z 516/10 - 109/10, 284/19

**Výpis je nepoužiteľný na právne úkony**



## USPORIADANIE CESTNEJ SIETE - PREHLADNÁ SITUÁCIA



## FILTROVANÉ POHĽADY (35)

Vyhľadať pohľad...



Cestná sieť



Cestná sieť so základnými referenčnými údajmi



Cestné objekty



Cestné objekty - iné



Dopravné značky informatívne, prevádzkové, smerové a iné



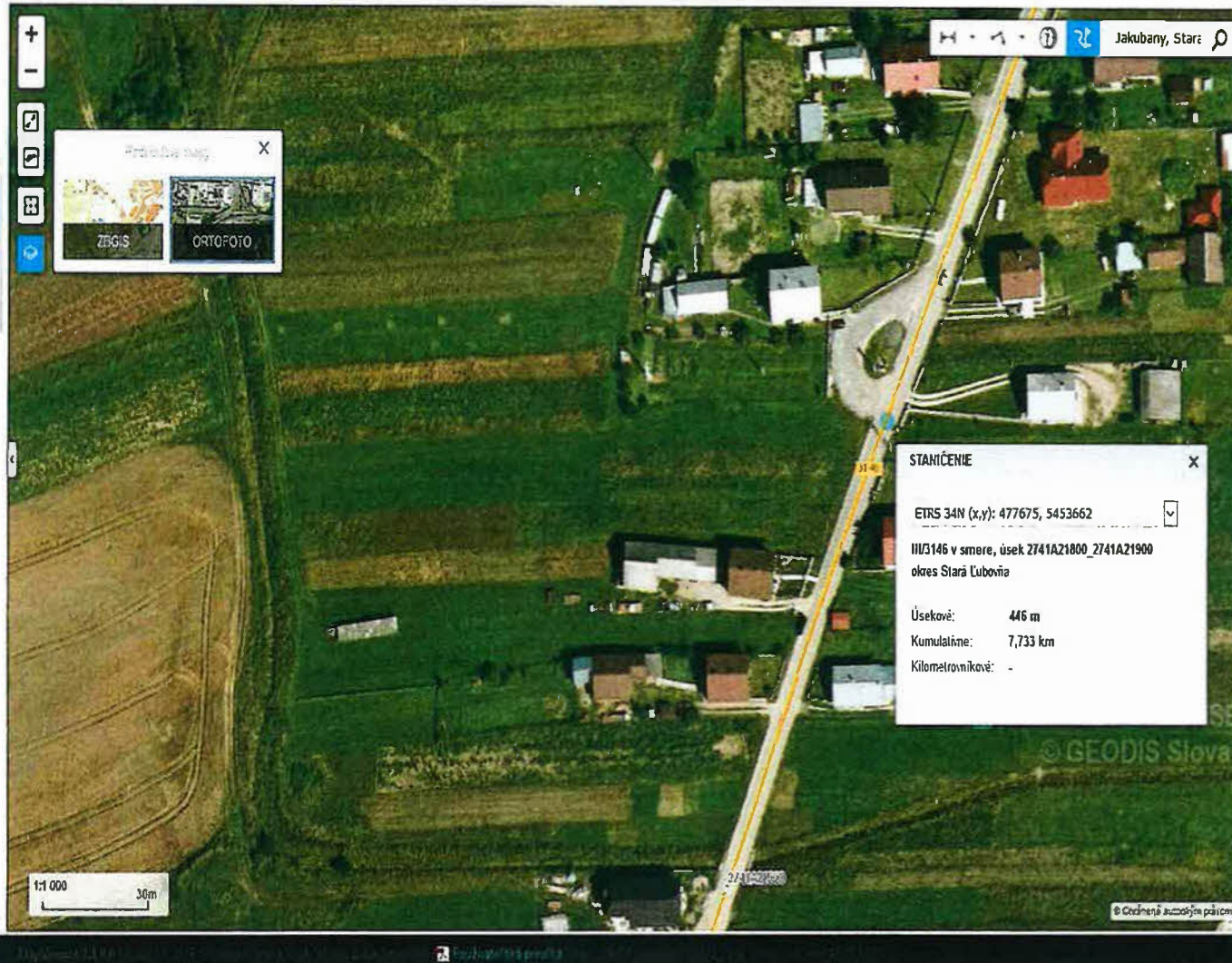
Dopravné značky odvodené - obmedzenie rýchlosti



Dopravné značky prednosť v jazde



Dopravné značky príkazové



Priložba mapy

ZEGIS ORTOFOTO

Jakubany, Stará

STANIČNIE

ETRS 34N (x,y): 477675, 5453662

III/3146 v smere, úsek 2741A21800\_2741A21900  
okres Stará Ľubovňa

Úsekové: 446 m  
Kumulatívne: 7,733 km  
Kilometrovikové: -

1:1 000 30m

© Geodisné úradným párom